

OBSERVATOIRE ECONOMIQUE DE L'ARTISANAT ET DES TERRITOIRES



***Chambre de Métiers
et de l'Artisanat***

Haute-Marne

LES ENTREPRISES ARTISANALES HAUT MARNaises DU PARC NATIONAL au 1^{er} janvier 2011

Pour toute demande de renseignements sur ce dossier contactez :
Monsieur Patrick VIARD, Secrétaire Général, Directeur des Services
CHAMBRE DE MÉTIERS ET DE L'ARTISANAT DE LA HAUTE-MARNE
9, rue Decrès – BP 12053 - 52902 CHAUMONT CEDEX 9
Tél. 03.25.32.19.77 - Télécopie 03.25.32.89.50
Courriel : chaumont@cma-haute-marne.fr

L'ARTISANAT HAUT MARNAIS DU PARC NATIONAL

Pour caractériser et définir l'Artisanat

Souvent mal connues du grand public mais oh combien appréciées des maires en milieu rural, les entreprises artisanales du secteur des métiers constituent un important potentiel de développement économique et social.

En dépit des mutations industrielles, l'Artisanat a montré toute sa vitalité et ses capacités à se développer grâce à ses facultés d'adaptation à l'évolution des techniques et des marchés.

Sa force réside dans l'extrême diversité des activités économiques exercées (il existe près de 250 métiers différents dans l'Artisanat) et par la place qu'occupent certaines d'entre elles dans les branches d'activités (alimentation, bâtiment, services aux particuliers).

Elle réside encore dans la technicité de ses chefs d'entreprises, dans leur flexibilité et leur adaptabilité et dans la taille des entreprises qui restent « humaines » (SMALL IS BEAUTIFUL). Aux côtés de l'agriculture, l'Artisanat constitue bien souvent la seule possibilité d'activité et d'emploi en milieu rural et donc de maintien de la vie en Haute-Marne.

Enfin, l'Artisanat se caractérise par un statut social et culturel particulier, celui de travailleur indépendant.

A propos d'une définition :

Deux critères définissent l'artisanat : l'activité et la taille.

- ⇒ L'activité doit être de production, de transformation, de réparation ou une prestation de services.
- ⇒ L'entreprise artisanale est également caractérisée par un effectif salarié modeste, limité généralement à 10 personnes au moment de sa création. Depuis 1999, le droit de suite permet à une entreprise artisanale de plus de 10 salariés de rester immatriculée au répertoire des métiers.

Le champ de l'étude

A la demande du GIP du Parc National, l'étude porte sur l'Artisanat de deux zones géographiques : le périmètre du parc qui est celui des communes adhérentes au parc et le périmètre élargi qui comprend les communes environnantes.

Sur les activités de l'Artisanat, nous utiliserons dans l'étude la NAR (Nomenclature Artisanale du Répertoire) en 8 postes (NAR 8) ou en 20 postes (NAR 20) dont nous donnons une déclinaison des principaux métiers en annexe 1.


1 / LES ENTREPRISES ARTISANALES DU PARC NATIONAL

1.1 – Les activités des entreprises du parc :

Au 1^{er} janvier 2011, l'Artisanat implanté dans le périmètre du futur Parc National représentait 177 entreprises et 475 entreprises dans le périmètre élargi (dont 321 sur la ville de Chaumont) (cf. annexe 2).

L'ensemble de ces entreprises représente donc 24% du tissu artisanal haut-marnais.

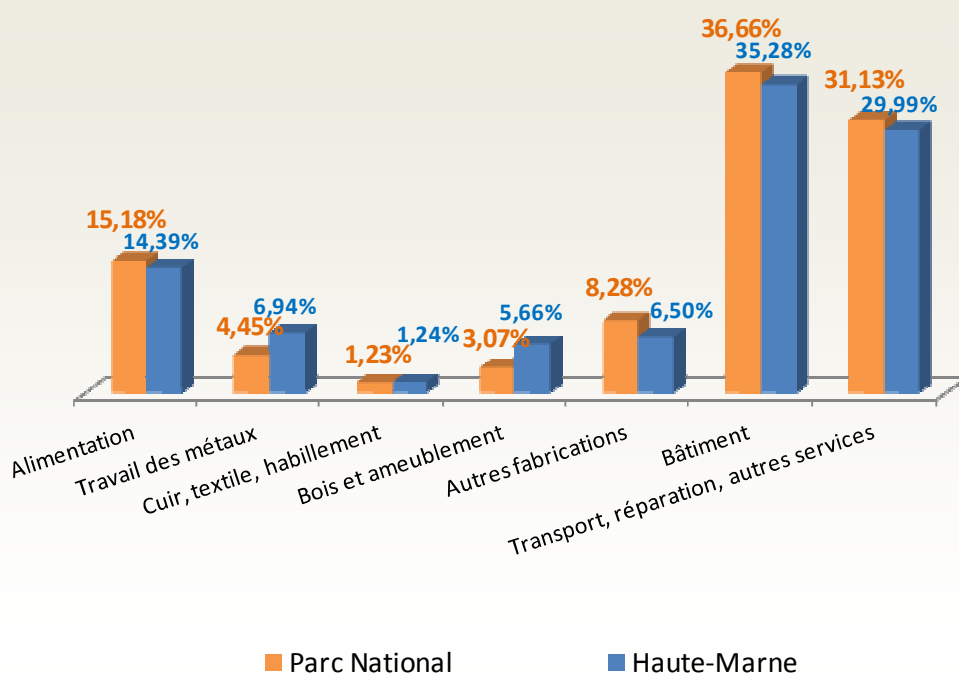
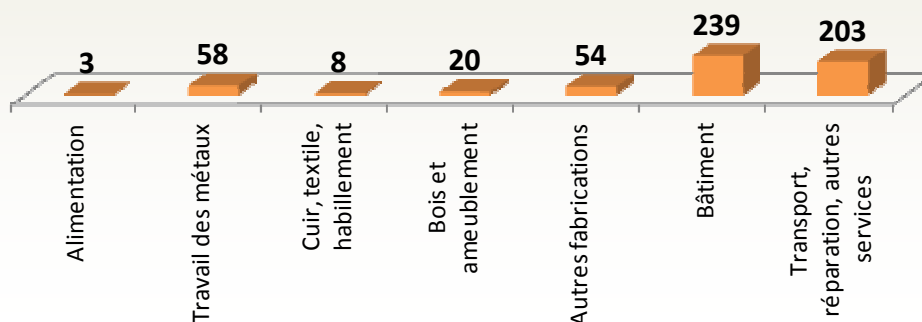
La répartition des entreprises par activité est la suivante :



Comme au plan départemental, les trois secteurs les mieux présentés sont :

- * le transport, la réparation et les autres services (203 entreprises, soit 31% des entreprises du parc),
- * le bâtiment (239 entreprises, soit 37%),
- * l'alimentation (99 entreprises, soit 15%).

PARC NATIONAL (les 2 périmètres)



Comparativement à l'échelon départemental, on constate une sur-représentation des entreprises du secteur des transports, réparations et autres services, du bâtiment, des autres fabrications et de l'alimentation et une sous-représentation importante du textile, cuir et habillement et du bois ameublement (ce qui peut paraître surprenant pour ce dernier secteur d'activité).

Répartition de l'Artisanat par grands secteurs d'activité

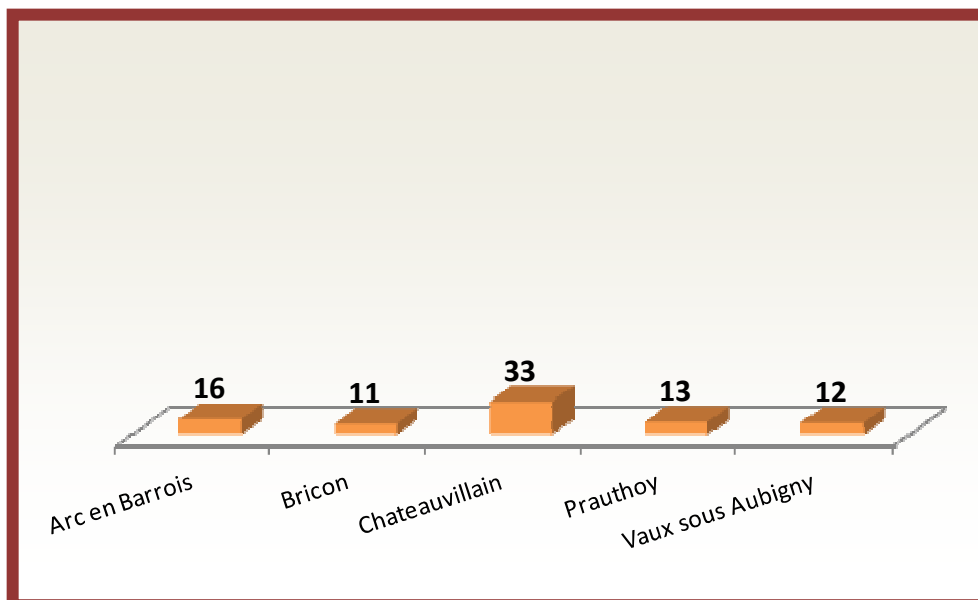
1er janvier 2011	Parc National		Arrondissement de Langres		Arrondissement de Chaumont		Haute-Marne	
	Nbre	%	Nbre	%	Nbre	%	Nbre	%
Alimentation	99	15,18%	103	13,68%	140	14,23%	394	14,39%
Travail des métaux	29	4,45%	54	7,17%	66	6,71%	190	6,94%
Cuir, textile, habillement	8	1,23%	11	1,46%	14	1,42%	34	1,24%
Bois et ameublement	20	3,07%	58	7,70%	57	5,79%	155	5,66%
Autres fabrications	54	8,28%	55	7,30%	74	7,52%	178	6,50%
Bâtiment	239	36,66%	262	34,79%	346	35,16%	966	35,28%
Transport, réparation, autres services	203	31,13%	210	27,89%	287	29,17%	821	29,99%

1.2 – La répartition géographique des entreprises du parc :

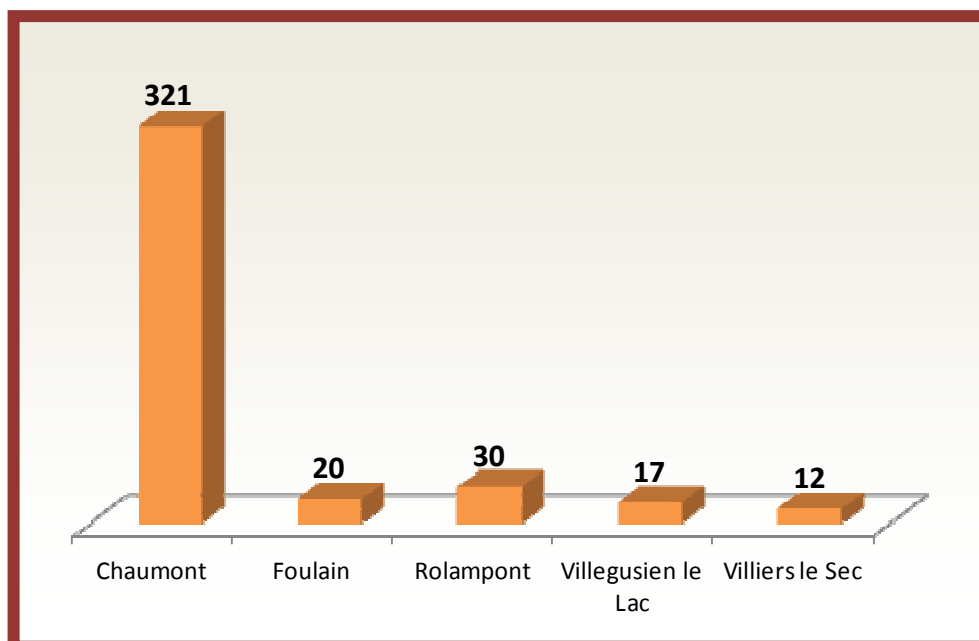
La répartition des entreprises artisanales au niveau des principales communes du parc national est la suivante (annexe 3 et 3 bis)

Les communes listées ci-dessous sont celles qui ont plus de 10 entreprises artisanales sur leur territoire.

- Dans le périmètre du parc :



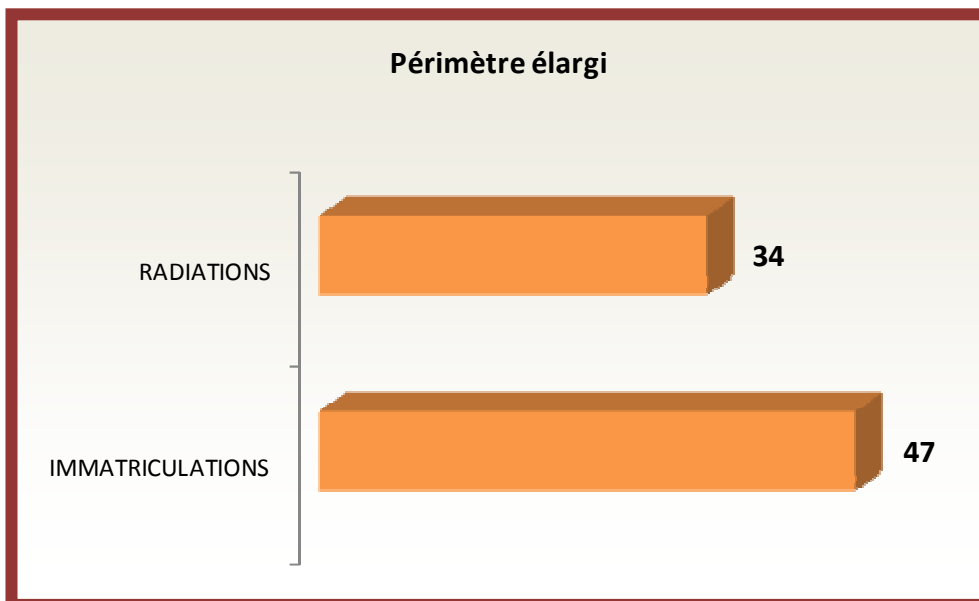
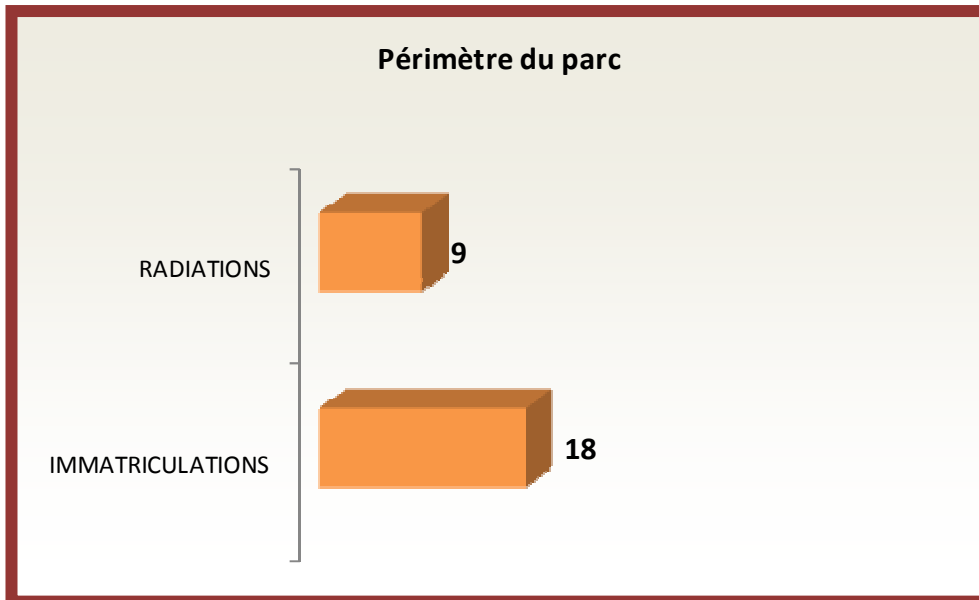
- Dans le périmètre élargi



1.3 - Le dynamisme de la création d'entreprises au cours de l'année 2010

S'agissant de la création et de la disparition d'entreprises sur le territoire du Parc National, 2010 aura été une année positive avec un excédent d'immatriculations sur les radiations de + 9 unités sur le périmètre du parc et 13 sur le périmètre élargi (cf. annexe 4 et 4 bis).

Sur les 2 périmètres, il s'est créé 65 entreprises quand 43 ont cessé leur activité.

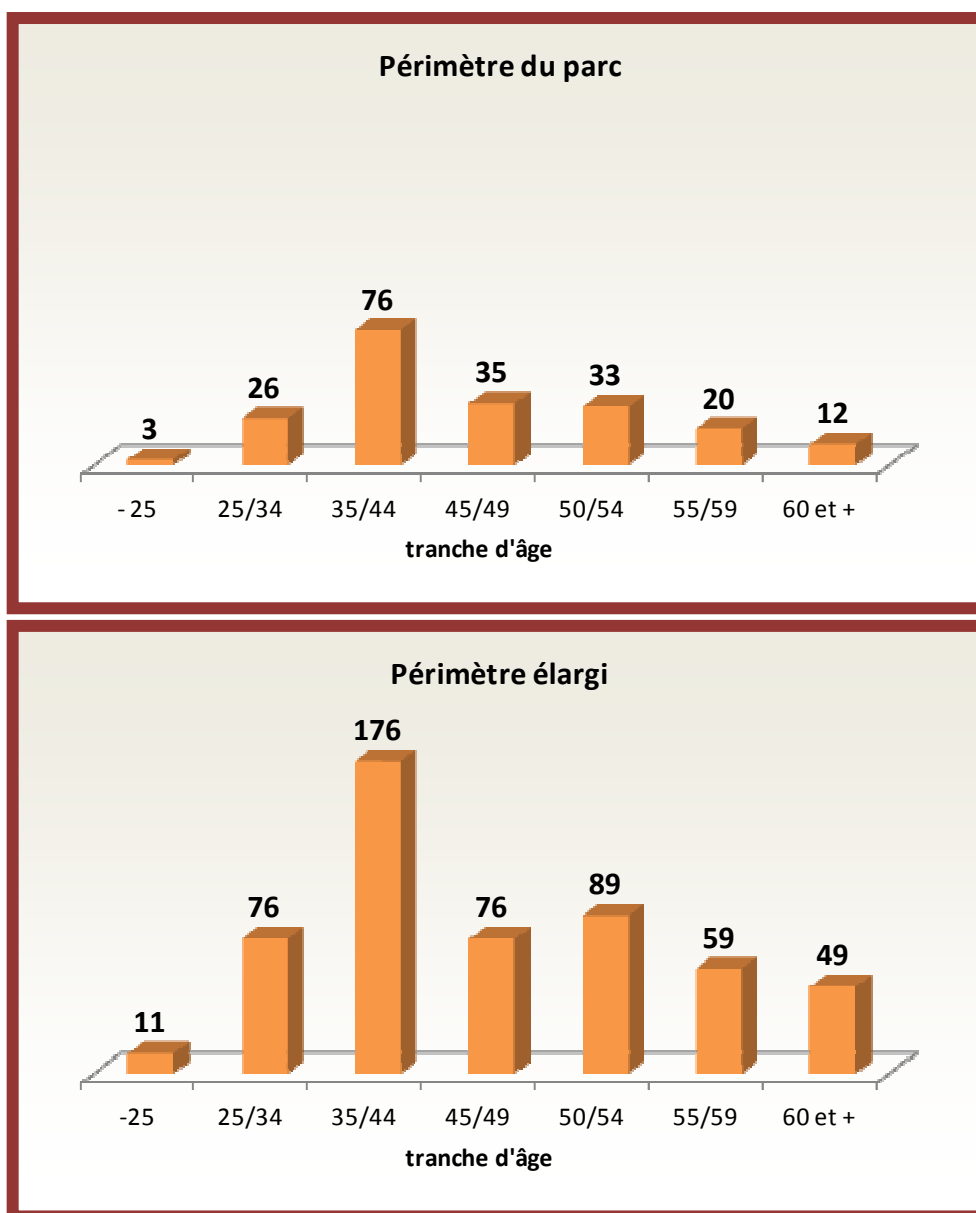


Il faut mettre en valeur le dynamisme de la création d'entreprises sur le territoire puisque celui-ci représente 26.9% des créations haut-marnaises quand l'Artisanat du parc ne représente que 23.8% des entreprises du département.

La charte du parc pourra, en conséquence inscrire des actions en faveur de la création d'entreprises et de la promotion du goût d'entreprendre.

2/ LES DIRIGEANTS D'ENTREPRISES ARTISANALES DU PARC NATIONAL

Les 652 entreprises artisanales du Parc National (177 sur le périmètre du parc et 475 sur le périmètre élargi) sont dirigées par 741 chefs et conjoints collaborateurs mentionnés au Répertoire des Métiers dont 205 sur le périmètre du parc et 536 sur le périmètre élargi.



L'âge moyen des dirigeants du périmètre du parc est de 44.8 ans, de 45.3% sur le périmètre élargi. Ils sont donc légèrement plus jeunes en moyenne que le reste du département (45.9 ans) (cf. annexe 5 et 5bis).

A échéance de 5 ans, 140 chefs pourraient prendre leur retraite (19%) et 262 (35%) d'ici 10 ans.

Il y aura donc dans le parc, comme sur le reste du département, une problématique forte de transmission-reprise d'entreprises artisanales.

3 / AU NIVEAU DE L'EMPLOI

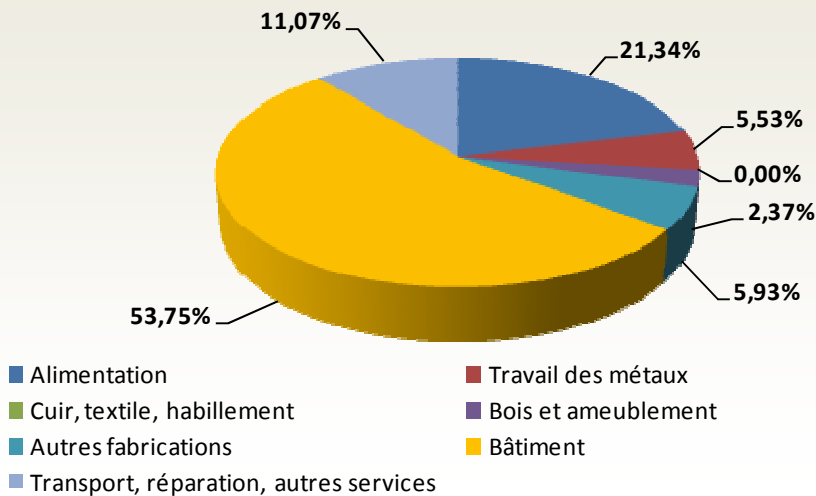
3.1- Les effectifs salariés

Les effectifs salariés pris en compte sont ceux qui sont déclarés au Répertoire des Métiers auprès de la Chambre de Métiers et de l'Artisanat et non ceux déclarés à l'URSSAF. Ces effectifs sont donc souvent sous-estimés (cf. annexe 6).

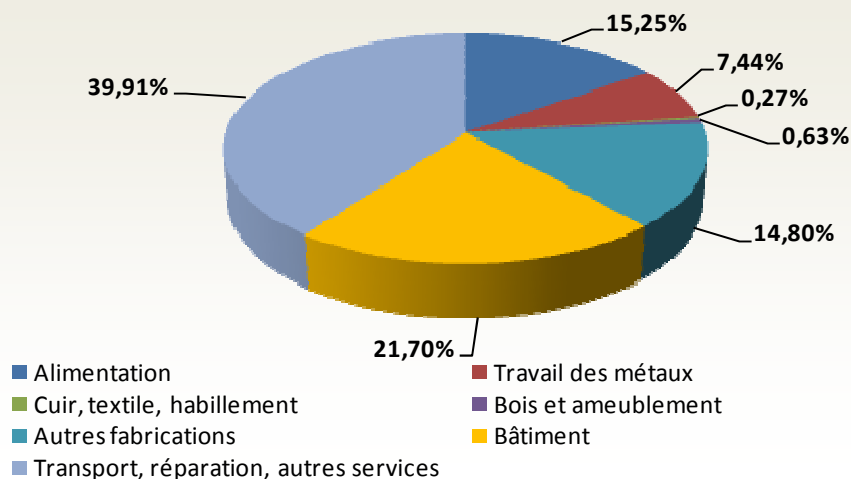
Les entreprises du Parc National emploient 1 368 salariés se répartissant de la manière suivante :

	Périmètre du parc		Périmètre élargi		Total		Haute-Marne	
Alimentation	54	21,34%	170	15,25%	224	16,37%	940	16,03%
Travail des métaux	14	5,53%	83	7,44%	97	7,09%	591	10,08%
Cuir, textile, habillement	0	0,00%	3	0,27%	3	0,22%	23	0,39%
Bois et ameublement	6	2,37%	7	0,63%	13	0,95%	264	4,50%
Autres fabrications	15	5,93%	165	14,80%	180	13,16%	349	5,95%
Bâtiment	136	53,75%	242	21,70%	378	27,63%	2004	34,17%
Transport, réparation, autres services	28	11,07%	445	39,91%	473	34,58%	1694	28,88%
.....TOTAL.....	253		1115		1368		5865	

population salariée de l'Artisanat du périmètre du parc



Population salariée de l'Artisanat du périmètre élargi



Sur le périmètre du parc on remarque une proportion importante de salariés travaillant dans des entreprises artisanales du secteur bâtiment (54% du total) et une proportion importante dans les entreprises de l'alimentation (21%).

Sur le périmètre élargi, on retrouve une répartition un peu plus proche de celle du département avec une part de salariés importante dans les entreprises des transports, de la réparation et des autres services, et une plus forte dans les autres fabrications. Fortement influencé par la ville de Chaumont, l'Artisanat y est ici plus urbain.

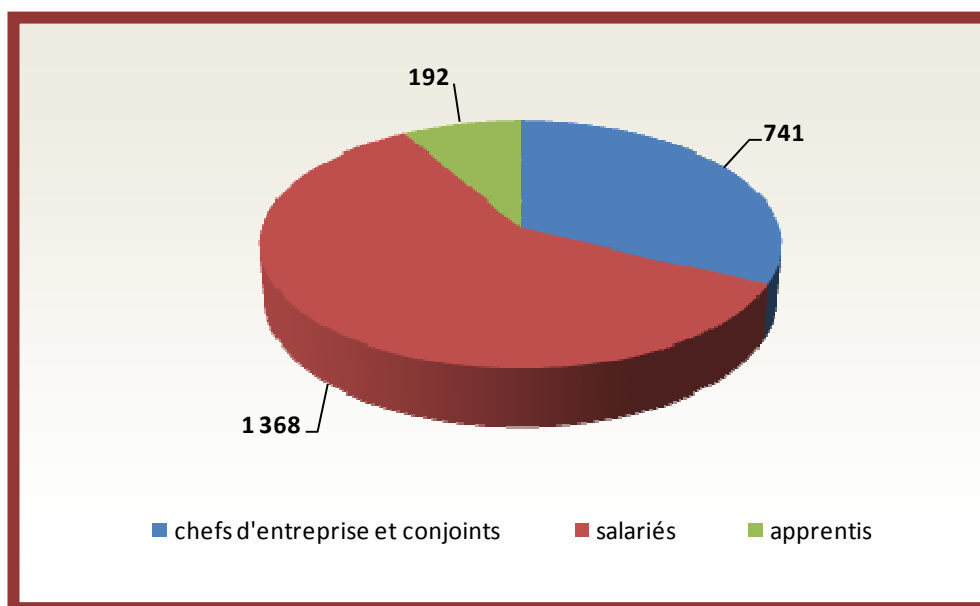
3.2 – Les apprentis

L'ensemble des entreprises artisanales du parc forme 192 apprentis (45 dans le périmètre du parc et 147 sur le périmètre élargi).

3.3 – Population active totale de l'Artisanat

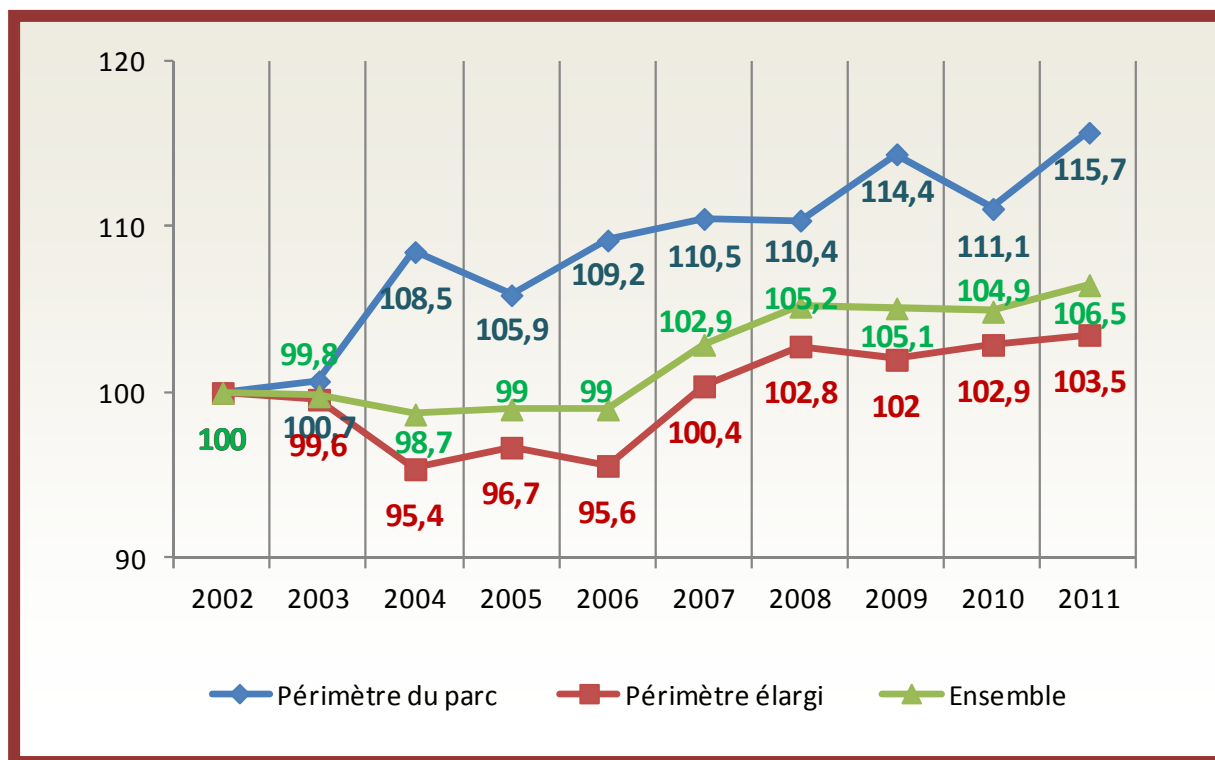
La population active employée de l'Artisanat du Parc National est constitué de 2 301 personnes :

- 741 chefs d'entreprise et conjoints
- 1 368 salariés
- 192 apprentis.



4/ ÉVOLUTION DE L'ARTISANAT DU PARC NATIONAL

Évolution du nombre d'entreprises (base 100 en 2002)



Sur la période des 10 dernières années, on constate que le nombre global d'entreprises artisanales a cru de 40 unités (24 sur le périmètre du parc et 16 sur le périmètre élargi) (cf. annexe 7 et 7 bis).

L'évolution à la hausse est quasi continue sur le périmètre du parc, le nombre d'entreprises augmentant de 15.7% sur la période.

Sur le périmètre élargi, le nombre d'entreprises artisanales a baissé pour se redresser à partir de 2007, la hausse sur la période des 10 dernières années étant de + 6.5%.

En conclusion, on peut affirmer que l'Artisanat est une richesse pour le territoire du futur Parc National. Richesse de par le nombre de ses entreprises et sa diversité d'activités, richesse de par ses hommes et femmes. L'Artisanat, comme on l'a vu, est source d'emplois et donc de maintien de population dans ces secteurs ruraux (notamment sur le périmètre immédiat du parc).

Cette présence importante de l'Artisanat dans le Parc National, renforcée par son évolution à la hausse, devra être prise en compte dans l'élaboration de la charte du parc pour être préservée.

ANNEXES

LES PRINCIPAUX MÉTIERS DE L'ARTISANAT

NAR 8	NAR 20	PRINCIPALES ACTIVITES
0 - Alimentation	<p>01 - Alimentation autre que viande Boulangerie, pâtisserie, poissonnerie</p> <p>02 - Viande Boucherie, charcuterie, traiteur</p>	
1 - Travail des métaux	<p>11 - Travail des métaux Fonderie, mécanique générale, fabrication de moules, coutellerie, cisellerie, instrumentation de chirurgie, réparation de machines agricoles, prothèse</p>	
2 - Cuir, textile, habillement	<p>21 - Textile et habillement Couture, confection, stylisme</p> <p>22 - Cuir Sellerie, bourrellerie</p>	
3 - Bois et ameublement	<p>31 - Scierie, ébénisterie, tapisserie, décoration</p>	
4 - Autres fabrications	<p>41 - Matériaux de construction, céramique, verre, chimie Marbrerie, poterie, miroiterie</p> <p>42 - Papier, imprimerie, arts graphiques Imprimerie, sérigraphie, reliure</p> <p>43 - Fabrication d'articles divers Vannerie, récupération de ferraille</p>	
5 - Bâtiment	<p>51 - Maçonnerie Maçonnerie, entreprise générale de bâtiment</p> <p>52 - Couverture, plomberie, chauffage</p> <p>53 - Menuiserie, serrurerie Menuiserie bois, charpente, menuiserie métallique, serrurerie</p> <p>54 - Installation électrique Électricité de bâtiment</p> <p>55 - Aménagement, finitions Peinture, plâtrerie, papiers peints, carrelage, ravalement</p> <p>56 - Terrassement, travaux divers Terrassement, aménagement des terres.</p>	
6 - Réparations, transports, services	<p>61 - Transport Taxi, ambulance, déménagement</p> <p>62 - Réparations Mécanique auto, carrosserie, peinture, cordonnerie, bijouterie, horlogerie, réparation TV électroménagers</p> <p>63 - Blanchisserie, teinturerie, soins à la personne Coiffure, esthétique, laverie, blanchisserie</p> <p>64 - Autres services Compositions florales, photographie, contrôle technique automobile, travaux divers à façon</p>	
7 - Autres activités		

ANNEXE 2

REPARTITION DES ENTREPRISES ARTISANALES DU PARC NATIONAL
PAR ACTIVITE AU 1ER JANVIER 2011

	Périmètre du parc	Périmètre élargi	TOTAL	%	Arrondismt. de Langres		Arrondismt. de Chaumont		Haute-Marne	
01 Alimentation (autre que viandes et poissons)	13	32	45	6,90%	55	7,30%	65	6,61%	199	7,27%
02 Viandes et poissons	15	39	54	8,28%	48	6,37%	75	7,62%	195	7,12%
0 TOTAL ALIMENTATION	28	71	99	15,18%	103	13,68%	140	14,23%	394	14,39%
1 TRAVAIL DES METAUX	9	20	29	4,45%	54	7,17%	66	6,71%	190	6,94%
21 Textile et habillement		7	7	1,07%	8	1,06%	12	1,22%	28	1,02%
22 Cuir et chaussures		1	1	0,15%	3	0,40%	2	0,20%	6	0,22%
2 TOTAL TEXTILE, HABILLEMENT, CUIR	0	8	8	1,23%	11	1,46%	14	1,42%	34	1,24%
3 BOIS ET AMEUBLEMENT	5	15	20	3,07%	58	7,70%	57	5,79%	155	5,66%
41 Matériaux de construction, céramique, verre et chimie	2	9	11	1,69%	13	1,73%	22	2,24%	46	1,68%
42 Papier, imprimerie, reproduction, arts graphiques	0	9	9	1,38%	12	1,59%	7	0,71%	29	1,06%
43 Fabrication d'articles divers	10	24	34	5,21%	30	3,98%	45	4,57%	103	3,76%
4 TOTAL AUTRES FABRICATIONS	12	42	54	8,28%	55	7,30%	74	7,52%	178	6,50%
51 Maçonnerie	16	18	34	5,21%	57	7,57%	68	6,91%	197	7,20%
52 Couverture, plomberie, chauffage	18	27	45	6,90%	48	6,37%	62	6,30%	173	6,32%
53 Menuiserie, serrurerie	24	30	54	8,28%	62	8,23%	64	6,50%	188	6,87%
54 Installation d'électricité	9	21	30	4,60%	27	3,59%	40	4,07%	115	4,20%
55 Aménagement, finitions	10	41	51	7,82%	45	5,98%	81	8,23%	197	7,20%
56 Terrassement, travaux divers	9	16	25	3,83%	23	3,05%	31	3,15%	96	3,51%
5 TOTAL BATIMENT	86	153	239	36,66%	262	34,79%	346	35,16%	966	35,28%
61 Transport	1	13	14	2,15%	24	3,19%	29	2,95%	90	3,29%
62 Réparation	22	69	91	13,96%	82	10,89%	118	11,99%	314	11,47%
63 Blanchisserie, teinturerie, soins de la personne	10	46	56	8,59%	67	8,90%	88	8,94%	252	9,20%
64 Autres services	4	38	42	6,44%	37	4,91%	52	5,28%	165	6,03%
6 TOTAL TRANSPORT, REPARATION, AUTRES SERVICES	37	166	203	31,13%	210	27,89%	287	29,17%	821	29,99%
7 TOTAL ACTIVITES INSCRITES AU R.M.										
.....TOTAL HAUTE-MARNE.....	177	475	652		753		984		2738	

ANNEXE 3

REPARTITION DES ENTREPRISES ARTISANALES DU PARC NATIONAL
PAR ACTIVITE ET PAR COMMUNE
AU 1ER JANVIER 2011

1 - PERIMETRE DU PARC

	01	02	11	21	22	31	41	42	43	51	52	53	54	55	56	61	62	63	64	TOTAL
Aprey											1	1								2
Arbot																	1			1
Arc en Barrois	3	2	1			1			1	2	1	1		1		1	2			16
Aubepierre sur Aube						1														1
Auberive		1	1			1				1	1							1		6
Aujeurres										1										1
Aulnoy sur Aube																				0
Bay sur Aube									1	1		1								3
Blessonville										1	1								1	3
Bricon		3	1								1	1			1		3	1		11
Bugnières											1	1					1			3
Chalancey														1						1
Chateauvillain	2	2	1			1			1	1	2	4	3	1	4		7	3	1	33
Colmier le Bas																				0
Colmier le Haut																				0
Coupray											1									1
Cour l'Evêque			1							1	1	1								4
Dancevoir		1										1	1				1			4
Faverolles							1										1	1		3
Germaines																				0
Giey sur Aujon	2																			2
Le Val d'Esnoms		1				1						1		1						4
Leffonds										1	1	3		1						6
Marac	1	2																		3
Mouilleron															5					5
Orges		1					1		1			1			2					6
Ormancey																				0
Perrogney les Fontaines																				0
Poinsnot			1								1									2
Poinson les Grancey																				0
Praslay												1								1
Prauthoy	2		1						1	1	1	2	1				1	2	1	13
Richebourg	1												1							2
Rivière les Fosses	1																			1
Rochetaillée									2	2	1									5
Rouelles																	1			1
Rouvres sur Aube																				0
St Loup sur Aujon		1								1	1	1								4
Ternat																				0
Vaillant											1									1
Vals des Tilles													1				1		1	3
Vauxbons											1									1
Vaux sous Aubigny	1	1	2							2		1			1		3	1		12
Villard Santenoge									1						1					2
Villiers les Aprey																				0
Villiers sur Suize											1	1	1	1				1		5
Vitry en Montagne																				0
Vivey										1										1
Voisines									2			2								4
TOTAL Périmètre	13	15	9	0	0	5	2	0	10	16	18	24	9	10	9	1	22	10	4	177
Arrondissement Langres	55	48	54	8	3	58	13	12	30	57	48	62	27	45	23	24	82	67	37	753
Arrondissement Chaumont	65	75	66	12	2	57	22	7	45	68	62	64	40	81	31	29	118	88	52	984
HAUTE-MARNE	199	195	190	28	6	155	46	29	103	197	173	188	115	197	96	90	314	252	165	2738

ANNEXE 3 bis

**REPARTITION DES ENTREPRISES ARTISANALES DU PARC NATIONAL
PAR ACTIVITE ET PAR COMMUNE
AU 1ER JANVIER 2011**

2 - PERIMETRE DU PARC ELARGI																				
	01	02	11	21	22	31	41	42	43	51	52	53	54	55	56	61	62	63	64	TOTAL
Aizanville																				0
Autreville sur la Renne										3		1	2		1		1			8
Baissey			1			1						1	1							4
Beauchemin												1								1
Braux le Chatel											1									1
Buxieres les Villiers												1		1						2
Chaumont	25	31	8	6		7	8	6	13	7	18	12	11	30	4	8	51	43	33	321
Cirfontaines en Azois			1									1								2
Courcelles en Montagne										1		1			1				1	4
Dinteville												1								1
Dommarien												1								1
Flagey												1								1
Foulain	1	4	1						3		1	3		1	1		2	1	2	20
Isômes										1				1						2
Lanty sur Aube										1					1					2
Latrecey Ormoy sur Aube	1								1	2		1			1					6
Leuchey																	1			1
Mardor																				0
Marnay sur Marne		1	2																	3
Montsaugéon						1														1
Neuilly sur Suize											1	1		2						4
Noidant le Rocheux						1							1				1			3
Occey									1				1						1	3
Orcevaux												1								1
Perrancey les Vieux Moulins						1		1			1						1	1		5
Pont la Ville																				0
Rolampont	2	1	5	1			1	1	3	1	1	3	1		3	4	3			30
St-Broingt les Fosses											1				3					4
St Ciergues																				0
St-Martin les Langres																				0
Semoutiers Montsaon		1								1			2		2		1			7
Silvarouvres																				0
Thivet						1								1			1			3
Vaudremont																	1			1
Vesaignes sur Marne			1							1	2									4
Vesvres sous Chalancey																				0
Villegusien le Lac	1	1	1		1	1		1	2				1	1	2	1	3		1	17
Villiers le Sec	2					2			1		1		1	1			3	1		12
TOTAL Périmètre	32	39	20	7	1	15	9	9	24	18	27	30	21	41	16	13	69	46	38	475
Arrondissement Langres	55	48	54	8	3	58	13	12	30	57	48	62	27	45	23	24	82	67	37	753
Arrondissement Chaumont	65	75	66	12	2	57	22	7	45	68	62	64	40	81	31	29	118	88	52	984
HAUTE-MARNE	199	195	190	28	6	155	46	29	103	197	173	188	115	197	96	90	314	252	165	2738

ANNEXE 4

**IMMATRICULATIONS / RADIATIONS DES ENTREPRISES
ARTISANALES
DU PARC NATIONAL
AU COURS DE L'ANNEE 2010**

1 - PERIMETRE DU PARC

	IMMATRICULATIONS	RADIATIONS	SOLDE
Aprey			0
Arbot		1	-1
Arc en Barrois		1	-1
Aubepierre sur Aube			0
Auberive			0
Aujeurres			0
Aulnoy sur Aube			0
Bay sur Aube	1		1
Blessonville			0
Bricon	2		2
Bugnières	1	1	0
Chalancey			0
Chateauvillain	3	1	2
Colmier le Bas			0
Colmier le Haut			0
Coupray			0
Cour l'Evêque			0
Dancevoir	1	1	0
Faverolles			0
Germaines			0
Giey sur Aujon			0
Le Val d'Esnois	2		2
Leffonds		1	-1
Marac			0
Mouilleron			0
Orges	1		1
Ormancey			0
Perrogney les Fontaines			0
Poinsnot			0
Poinson les Grancey			0
Praslay			0
Prauthoy	2	2	0
Richebourg			0
Rivière les Fosses			0
Rochetaillée			0
Rouelles			0
Rouvres sur Aube			0
St Loup sur Aujon	1		1
Ternat			0
Vaillant	1		1
Vals des Tilles			0
Vauxbons			0
Vaux sous Aubigny	2	1	1
Villard Santenoge			0
Villiers les Aprey			0
Villiers sur Suize			0
Vitry en Montagne			0
Vivey			0
Voisines	1		1
TOTAL Périmètre	18	9	9
Arrondissement Langres	56	47	9
Arrondissement Chaumont	94	61	33
HAUTE-MARNE	242	184	58

ANNEXE 4 bis

**IMMATRICULATIONS / RADIATIONS DES ENTREPRISES ARTISANALES
DU PARC NATIONAL
AU COURS DE L'ANNEE 2010**

2 - PERIMETRE DU PARC ELARGI

	IMMATRICULATIONS	RADIATIONS	SOLDE
Aizanville		1	-1
Autreville sur la Renne	1		1
Baissey	1		1
Beauchemin			0
Braux le Chatel			0
Buxieres les Villiers			0
Chaumont	33	26	7
Cirfontaines en Azois	1	1	0
Courcelles en Montagne			0
Dinteville	1		1
Dommarien			0
Flagey			0
Foulain	3		3
Isômes		1	-1
Lanty sur Aube			0
Latrecey Ormoy sur Aube			0
Leuchey			0
Mardor			0
Marnay sur Marne			0
Montsaugeon			0
Neuilly sur Suize			0
Noidant le Rocheux			0
Occey			0
Orcevaux			0
Perrancey les Vieux Moulins			0
Pont la Ville			0
Rolampont	1	3	-2
St-Broingt les Fosses	2		2
St Ciergues			0
St -Martin les Langres			0
Semoutiers Montsaon	1		1
Silvarouvres			0
Thivet			0
Vaudremont	1		1
Vesaignes sur Marne		1	-1
Vesvres sous Chalancey			0
Villegusien le Lac	1		1
Villiers le Sec	1	1	0
TOTAL Périmètre	47	34	13
Arrondissement Langres	56	47	9
Arrondissement Chaumont	94	61	33
HAUTE-MARNE	242	184	58

ANNEXE 5

**REPARTITION DES DIRIGEANTS D'ENTREPRISES ARTISANALES DU PARC NATIONAL
PAR AGE ET PAR COMMUNE
AU 1ER JANVIER 2011**

1 - PERIMETRE DU PARC

	- 25	25/34	35/44	45/49	50/54	55/59	60 et +	total
Aprey	0	2	0	0	0	0	0	2
Arbot	0	0	1	0	0	0	0	1
Arc en Barrois	1	4	4	2	5	2	3	21
Aubepierre sur Aube	0	0	0	0	1	0	0	1
Auberive	0	0	3	2	1	1	0	7
Aujeurres	0	0	0	1	0	1	0	2
Aulnoy sur Aube	0	0	0	0	0	0	0	0
Bay sur Aube	0	0	2	0	0	0	1	3
Blessonville	0	1	2	1	0	0	0	4
Bricon	0	1	6	0	1	0	0	8
Bugnières	0	0	0	2	0	1	0	3
Chalancy	0	0	1	0	0	0	0	1
Chateauvillain	0	3	20	7	4	2	3	39
Colmier le Bas	0	0	0	0	0	0	0	0
Colmier le Haut	1	0	1	1	0	0	0	3
Coupray	0	0	0	1	0	0	0	1
Cour l'Evêque	0	1	1	0	1	0	2	5
Dancevoir	0	0	2	0	2	2	1	7
Faverolles	0	0	0	1	0	2	0	3
Germaines	0	0	0	0	0	0	0	0
Giey sur Aujon	0	3	0	0	0	0	0	3
Le Val d'Esnois	0	0	2	0	2	0	1	5
Leffonds	1	1	1	2	3	1	0	9
Marac	0	0	1	3	0	0	0	4
Mouilleron	0	0	0	0	0	1	0	1
Orges	0	0	2	3	3	0	0	8
Ormancey	0	0	0	0	0	0	0	0
Perrogney les Fontaines	0	0	0	0	0	0	0	0
Poinsnot	0	0	1	0	1	1	0	3
Poinson les Grancey	0	0	0	0	0	0	0	0
Praslay	0	0	0	1	0	0	0	1
Prauthoy	0	4	7	1	1	2	0	15
Richebourg	0	0	2	0	0	0	1	3
Rivière les Fosses	0	0	2	0	0	0	0	2
Rochetaillée	0	1	2	0	0	1	0	4
Rouelles	0	0	2	0	0	0	0	2
Rouvres sur Aube	0	0	0	0	0	0	0	0
St Loup sur Aujon	0	1	4	1	0	0	0	6
Ternat	0	0	0	0	0	0	0	0
Vaillant	0	0	1	1	2	0	0	4
Vals des Tilles	0	0	1	0	0	0	0	1
Vauxbons	0	0	1	0	0	0	0	1
Vaux sous Aubigny	0	0	3	3	4	2	0	12
Villard Santenoge	0	1	0	0	0	1	0	2
Villiers les Aprey	0	0	0	0	0	0	0	0
Villiers sur Suize	0	2	0	2	2	0	0	6
Vitry en Montagne	0	0	0	0	0	0	0	0
Vivey	0	0	1	0	0	0	0	1
Voisines	0	1	0	0	0	0	0	1
TOTAL Périmètre	3	26	76	35	33	20	12	205
Arrondissement Langres	10	99	267	174	161	128	98	937
Arrondissement Chaumont	23	161	356	193	202	145	102	1182
HAUTE-MARNE	50	458	971	556	558	405	308	3306

**REPARTITION DES DIRIGEANTS D'ENTREPRISES ARTISANALES DU PARC NATIONAL
PAR AGE ET PAR COMMUNE
AU 1ER JANVIER 2011**

2 - PERIMETRE DU PARC ELARGI

	-25	25/34	35/44	45/49	50/54	55/59	60 et +	total
Aizanville	0	0	0	0	0	0	0	0
Autreville sur la Renne	0	2	3	2	1	1	0	9
Baissey	0	1	1	0	2	0	0	4
Beauchemin	0	0	0	1	0	0	0	1
Braux le Chatel	0	0	0	0	1	0	0	1
Buxieres les Villiers	0	0	1	1	0	0	0	2
Chaumont	9	55	121	53	60	42	34	374
Cirfontaines en Azois	0	1	0	1	0	0	0	2
Courcelles en Montagne	0	0	0	0	0	0	0	0
Dinteville	0	1	0	0	0	0	0	1
Dommarien	0	0	1	0	0	0	0	1
Flagey	0	0	0	0	0	0	1	1
Foulain	0	0	12	2	4	3	3	24
Isômes	0	0	0	2	1	0	0	3
Lanty sur Aube	0	0	1	1	0	0	0	2
Latrecey Ormoy sur Aube	0	3	2	0	1	0	1	7
Leuchey	0	0	0	0	0	0	0	0
Mardor	0	0	0	0	0	0	0	0
Marnay sur Marne	0	0	1	0	0	0	1	2
Montsaugéon	0	0	1	0	0	0	0	1
Neuilly sur Suize	0	1	1	0	1	1	0	4
Noidant le Rocheux	0	1	2	0	0	0	0	3
Occey	0	0	0	0	0	0	0	0
Orcevaux	0	0	0	1	0	0	0	1
Perrancey les Vieux Moulins	0	0	3	1	1	1	0	6
Pont la Ville	0	0	0	0	0	0	0	0
Rolampont	0	3	9	5	7	3	5	32
St-Broingt les Fosses	0	1	2	0	1	0	0	4
St Ciergues	0	0	1	0	0	0	0	1
St -Martin les Langres	0	0	0	0	0	0	0	0
Semoutiers Montsaon	1	1	2	1	2	2	0	9
Silvarouvres	0	0	0	0	0	0	0	0
Thivet	0	0	1	0	1	2	0	4
Vaudremont	0	0	0	0	0	0	1	1
Vesaignes sur Marne	0	0	2	2	1	0	0	5
Vesvres sous Chalancey	0	0	0	0	0	0	0	0
Villegusien le Lac	0	2	5	3	1	3	3	17
Villiers le Sec	1	4	4	0	4	1	0	14
TOTAL Périmètre	11	76	176	76	89	59	49	536
Arrondissement Langres	10	99	267	174	161	128	98	937
Arrondissement Chaumont	23	161	356	193	202	145	102	1182
HAUTE-MARNE	50	458	971	556	558	405	308	3306

ANNEXE 6

**REPARTITION DES EFFECTIFS SALARIES ET APPRENTIS DES ENTREPRISES ARTISANALES DU PARC NATIONAL
PAR ACTIVITE AU 1ER JANVIER 2011**

	Effectif salariés				Nombre d'apprentis			
	Périmètre du parc	Périmètre élargi	Total	%	Périmètre du parc	Périmètre élargi	Total	%
01 Alimentation (autre que viandes et poissons)	32	74	106	7,75%	15	21	36	18,75%
02 Viandes et poissons	22	96	118	8,63%	1	24	25	13,02%
0 TOTAL ALIMENTATION	54	170	224	16,37%	16	45	61	31,77%
1 TRAVAIL DES METAUX	14	83	97	7,09%	1	3	4	2,08%
21 Textile et habillement	0	3	3	0,22%	0	2	2	1,04%
22 Cuir et chaussures	0	0	0	0,00%	0	0	0	0,00%
2 TOTAL TEXTILE, HABILLEMENT, CUIR	0	3	3	0,22%	0	2	2	1,04%
3 BOIS ET AMEUBLEMENT	6	7	13	0,95%	0	0	0	0,00%
41 Matériaux de construction, céramique, verre et chimie	3	56	59	4,31%	0	3	3	1,56%
42 Papier, imprimerie, reproduction, arts graphiques	0	46	46	3,36%	0	0	0	0,00%
43 Fabrication d'articles divers	12	63	75	5,48%	0	1	1	0,52%
4 TOTAL AUTRES FABRICATIONS	15	165	180	13,16%	0	4	4	2,08%
51 Maçonnerie	41	52	93	6,80%	5	11	16	8,33%
52 Couverture, plomberie, chauffage	52	45	97	7,09%	7	6	13	6,77%
53 Menuiserie, serrurerie	29	31	60	4,39%	4	7	11	5,73%
54 Installation d'électricité	1	49	50	3,65%	0	7	7	3,65%
55 Aménagement, finitions	0	48	48	3,51%	0	14	14	7,29%
56 Terrassement, travaux divers	13	17	30	2,19%	0	2	2	1,04%
5 TOTAL BATIMENT	136	242	378	27,63%	16	47	63	32,81%
61 Transport	0	26	26	1,90%	0	0	0	0,00%
62 Réparation	22	173	195	14,25%	9	20	29	15,10%
63 Blanchisserie, teinturerie, soins de la personne	6	72	78	5,70%	3	19	22	11,46%
64 Autres services	0	174	174	12,72%	0	7	7	3,65%
6 TOTAL TRANSPORT, REPARATION, AUTRES SERVICES	28	445	473	34,58%	12	46	58	30,21%
7 TOTAL ACTIVITES INSCRITES AU R.M.								
.....TOTAL HAUTE-MARNE.....	253	1115	1368		45	147	192	

**REPARTITION DES ENTREPRISES ARTISANALES DU PARC NATIONAL
PAR ACTIVITE ET PAR COMMUNE
AU 1ER JANVIER 2010**

ANNEXE 7

1 - PERIMETRE DU PARC

	01	02	11	21	22	31	41	42	43	51	52	53	54	55	56	61	62	63	64	TOTAL
Aprey											1	1								2
Arbot						1											1			2
Arc en Barrois	3	2	1			1			1	2	1	1			1		1	3		17
Aubepierre sur Aube						1														1
Auberive		1	1			1				1	1								1	6
Aujeurres										1										1
Aulnoy sur Aube															1					1
Bay sur Aube									1	1										2
Blessonville										1	1								1	3
Bricon		2	1								1	1			1		2	1		9
Bugnières										1	1	1								3
Chalancey													1				1			2
Chateaufvillain	3	1	1			1				1	2	3	3	1	4		7	3	1	31
Colmier le Bas																				0
Colmier le Haut																	1			1
Coupray											1									1
Cour l'Evêque			1							1	1	1								4
Dancevoir			1									1	1				1			4
Faverolles							1										1	1		3
Germaines																				0
Giey sur Aujon	2																			2
Le Val d'Esnois		1																		1
Leffonds										1	1	3	1	1						7
Marac	1	2													1					3
Mouilleron															1					1
Orges		1					1					1			2					5
Ormancey																				0
Perrogney les Fontaines																	1			1
Poinsnot			1								2									3
Poinson les Grancey																				0
Praslay												1								1
Prauthoy	3		1				1			1	2	2					1	1	1	13
Richebourg	1												1							2
Rivière les Fosses	1																			1
Rochetaillée									2	2	1									5
Rouelles																	1			1
Rouvres sur Aube																				0
St Loup sur Aujon		1								1		1								3
Ternat																				0
Vaillant											1									1
Vals des Tilles						1											1		1	3
Vauxbons											1									1
Vaux sous Aubigny	1	1	1							2		1			1		3	1	1	12
Villard Santenoge									2						1					3
Villiers les Aprey																				0
Villiers sur Suize												1	1	1				1		4
Vitry en Montagne																				0
Vivey										1										1
Voisines									2		1									3
TOTAL Périmètre	15	12	9	0	0	6	3	0	8	17	19	19	8	5	10	1	24	9	5	170
Arrondissement Langres	56	48	56	8	3	63	15	13	28	57	45	55	25	40	22	25	82	65	38	744
Arrondissement Chaumont	68	64	68	11	3	58	19	6	44	70	59	59	42	74	31	31	112	86	46	951
HAUTE-MARNE	210	173	193	28	7	158	45	28	100	201	170	175	113	186	93	91	307	245	157	2680

**REPARTITION DES ENTREPRISES ARTISANALES DU PARC NATIONAL
PAR ACTIVITE ET PAR COMMUNE
AU 1ER JANVIER 2009**

1 - PERIMETRE DU PARC

	01	02	11	21	22	31	41	42	43	51	52	53	54	55	56	61	62	63	64	TOTAL
Aprey											1	1								2
Arbot						1											1			2
Arc en Barrois	3	2	2			1			1	2	1	1		1		1	2			17
Aubepierre sur Aube						1														1
Auberive		1	1			2				1	2							1		8
Aujeurres										1										1
Aulnoy sur Aube																				0
Bay sur Aube									1	1										2
Blessonville										1	1								1	3
Bricon		2	1								1	1			1		1			7
Bugnières										1	1	1								3
Chalancey													1				1			2
Chateauvillain	3	1	1			1				1	2	4	3	1	3	1	7	4		32
Colmier le Bas																				0
Colmier le Haut																	1			1
Coupray											1									1
Cour l'Evêque			1							1	1	1								4
Dancevoir			1									1	1				1			4
Faverolles							1										1	1	3	6
Germaines																				0
Giey sur Aujon	2																			2
Le Val d'Esnois		1										1		1						3
Leffonds										1	1	3		1						6
Marac	1	1																		2
Mouilleron														1						1
Orges	1	1							1			1			1					5
Ormancey												1								1
Perrogney les Fontaines																	1			1
Poinsenot			1								1									2
Poinson les Grancey																				0
Praslay												1								1
Prauthoy	3		1					1	2	2	2						1	1		13
Richebourg	1		1										1							3
Rivière les Fosses	1																			1
Rochetaillée									2	2	1									5
Rouelles															1					1
Rouvres sur Aube																				0
St Loup sur Aujon		1								1		1	1							4
Ternat																				0
Vaillant											1									1
Vals des Tilles						1													1	2
Vauxbons											1									1
Vaux sous Aubigny	1	1	1							2		1			1		4	1	1	13
Villard Santenoge										3					1					4
Villiers les Aprey																				0
Villiers sur Suize												1	1					1		3
Vitry en Montagne																				0
Vivey										1										1
Voisines									2			1								3
TOTAL Périmètre	16	11	11	0	0	7	1	0	8	21	18	23	8	5	8	2	21	9	6	175
Arrondissement Langres	60	50	57	10	2	65	15	11	29	60	46	57	25	44	21	25	86	65	40	768
Arrondissement Chaumont	68	60	68	11	3	59	19	7	43	66	58	62	45	78	28	31	114	88	47	955
HAUTE-MARNE	217	164	194	28	6	161	44	27	100	200	165	181	120	191	86	93	312	247	154	2690

**REPARTITION DES ENTREPRISES ARTISANALES DU PARC NATIONAL
PAR ACTIVITE ET PAR COMMUNE
AU 1ER JANVIER 2008**

1 - PERIMETRE DU PARC

	01	02	11	21	22	31	41	42	43	51	52	53	54	55	56	61	62	63	64	TOTAL
Aprey											1	1								2
Arbot						1											1			2
Arc en Barrois	2	2	2			1		1	1	2	2	1		1		1	2			18
Aubepierre sur Aube						1														1
Auberive		1	1			1					2							1		6
Aujeurres							1			1										2
Aulnoy sur Aube																				0
Bay sur Aube									1	1										2
Blessonville											1				1		1		1	4
Bricon		2										1			1		1			5
Bugnières										1	1	1								3
Chalancy													1					1		2
Chateauvillain	3	1	3			2			1	1	2	3	4	1	2	1	5	4		33
Colmier le Bas																				0
Colmier le Haut																	1			1
Coupray											1									1
Cour l'Evêque			1							1	1	1								4
Dancevoir			1									1	1				1			4
Faverolles							1													1
Germaines																				0
Giey sur Aujon	2																			2
Le Val d'Esnois		1										1	1							3
Leffonds									1	1	2	3		1		1				9
Marac	1	1																		2
Mouilleron														1						1
Orges	1	1							1			1			1					5
Ormancey												1								1
Perrogney les Fontaines										1								1		2
Poinsenot			1								1									2
Poinson les Grancey																				0
Praslay												1								1
Prauthoy	5		1						1	2		2		1				1	1	14
Richebourg	1		1										1							3
Rivière les Fosses	1																	1		2
Rochetaillée									1	2										3
Rouelles															1					1
Rouvres sur Aube																				0
St Loup sur Aujon		2								1		1	1							5
Ternat																				0
Vaillant											1									1
Vals des Tilles						1													1	2
Vauxbons											2									2
Vaux sous Aubigny	1		1							2		1			1		3	1	1	11
Villard Santenoge									2						1					3
Villiers les Aprey												1	1					1		3
Villiers sur Suize																				0
Vitry en Montagne																				0
Vivey																				0
Voisines									2			1								3
TOTAL Périmètre	17	11	12	0	0	7	2	1	11	16	17	22	10	5	8	3	19	8	3	172
Arrondissement Langres	64	41	59	9	2	59	16	11	27	55	47	58	27	44	24	25	87	61	37	753
Arrondissement Chaumont	73	57	70	11	4	64	17	13	42	65	59	59	42	82	34	28	112	87	44	963
HAUTE-MARNE	226	149	199	29	7	161	43	33	97	188	164	176	116	190	101	88	309	245	146	2667

**REPARTITION DES ENTREPRISES ARTISANALES DU PARC NATIONAL
PAR ACTIVITE ET PAR COMMUNE
AU 1ER JANVIER 2007**

1 - PERIMETRE DU PARC

	01	02	11	21	22	31	41	42	43	51	52	53	54	55	56	61	62	63	64	TOTAL
Aprey											1	1								2
Arbot											1	1					1			2
Arc en Barrois	2	2	1			1		1	1	2	2	1		2		1	3			19
Aubepierre sur Aube						1														1
Auberive		1				1					2							1		5
Aujeurres										1										1
Aulnoy sur Aube																				0
Bay sur Aube									1	1										2
Blessonville															1				1	2
Bricon		2										1			1					5
Bugnières										1	1	1					1			3
Chalancey													1				1			2
Chateauvillain	3	1	3			2	1			1	2	4	3	1	1	1	5	4		32
Colmier le Bas																				0
Colmier le Haut																	1			1
Coupray											1									1
Cour l'Evêque			1							1	1	1								4
Dancevoir			1									1	1				1			4
Faverolles							1										1	1		3
Germaines																				0
Giey sur Aujon	2																			2
Le Val d'Esnois		1										1		1						3
Leffonds									1	1	2	2		1						7
Marac	1																			1
Mouilleron														1						1
Orges	1	1							1			1			1					5
Ormancey																				0
Perrogney les Fontaines										1										2
Poinsenot			1								1							1		2
Poinson les Grancey																				0
Praslay												1								1
Prauthoy	4	1	1						1	2	2	2		1			1	1		16
Richebourg				1		1					1			2			1	2		8
Rivière les Fosses	1																	1		2
Rochetaillée									1	2										3
Rouelles															1					1
Rouvres sur Aube																				0
St Loup sur Aujon	1									1		1								3
Ternat																				0
Vaillant											1									1
Vals des Tilles						1														1
Vauxbons											1									1
Vaux sous Aubigny	1		1							2		1			1		3	1	1	11
Villard Santenoge									2						1					3
Villiers les Aprey																				0
Villiers sur Suize												1	1					1		3
Vitry en Montagne																				0
Vivey																				0
Voisines									2						1					3
TOTAL Périmètre	16	9	9	1	0	7	2	1	10	16	18	21	6	10	7	2	21	11	2	169
Arrondissement Langres	60	48	59	5	2	56	16	11	29	55	52	57	27	45	24	24	87	60	35	752
Arrondissement Chaumont	73	54	72	10	4	60	19	16	39	66	56	61	39	83	28	31	106	82	42	941
HAUTE-MARNE	220	151	197	23	8	156	44	38	96	184	162	172	112	185	96	88	297	236	140	2605

**REPARTITION DES ENTREPRISES ARTISANALES DU PARC NATIONAL
PAR ACTIVITE ET PAR COMMUNE
AU 1ER JANVIER 2006**

1 - PERIMETRE DU PARC

	01	02	11	21	22	31	41	42	43	51	52	53	54	55	56	61	62	63	64	TOTAL
Aprey											1	2								3
Arbot						1														1
Arc en Barrois	2	2	1			1		1	1	2	2	1		3		1	5			22
Aubepierre sur Aube						1								1						2
Auberive											2							1		3
Aujeurres										1										1
Aulnoy sur Aube												1								0
Bay sur Aube						1						1								2
Blessonville															1				1	2
Bricon		2										1			1		1			5
Bugnières										1	1	1								3
Chalancey													1					1		2
Chateauvillain	3	1	3	1		3				1	2	3	3		1	1	5	4		31
Colmier le Bas																				0
Colmier le Haut																		1		1
Coupray											1									1
Cour l'Evêque			1							1	1	1								4
Dancevoir			1									1	1					1		4
Faverolles							1											1	1	3
Germaines																				0
Giey sur Aujon	2																			2
Le Val d'Esnom		1										1		1						3
Leffonds									1	1	2	2		1	1					8
Marac	1																			1
Mouilleron														1						1
Orges	1	1							1			1			1					5
Ormancey																				0
Perrogney les Fontaines										1								1		2
Poinsnot			1								1									2
Poinson les Grancey																				0
Praslay												1								1
Prauthoy	4	1	1						1	2	1	2	1	1			1	1		16
Richebourg			2										1							3
Rivière les Fosses	1																	1		2
Rochetaillée									1	2										3
Rouelles															1					1
Rouvres sur Aube																				0
St Loup sur Aujon		1								1		1								3
Ternat																				0
Vaillant											1									1
Vals des Tilles						1													1	2
Vauxbons											1									1
Vaux sous Aubigny	1		1							2		1			1		3	1	1	11
Villard Santenoge									2						1					3
Villiers les Aprey																				0
Villiers sur Suize												1	1					1		3
Vitry en Montagne																				0
Vivey																				0
Voisines									2						1					3
TOTAL Périmètre	15	9	11	1	0	8	1	1	9	15	16	21	8	9	8	2	21	9	3	167
Arrondissement Langres	60	45	59	7	2	55	15	10	29	59	49	56	27	46	23	23	86	57	35	743
Arrondissement Chaumont	68	56	72	12	4	61	18	14	42	64	51	64	41	85	31	31	111	80	43	948
HAUTE-MARNE	219	151	199	27	8	157	41	35	96	187	151	174	113	184	94	86	294	230	138	2584

**REPARTITION DES ENTREPRISES ARTISANALES DU PARC NATIONAL
PAR ACTIVITE ET PAR COMMUNE
AU 1ER JANVIER 2005**

1 - PERIMETRE DU PARC

	01	02	11	21	22	31	41	42	43	51	52	53	54	55	56	61	62	63	64	TOTAL
Aprey											1	2								3
Arbot						1														1
Arc en Barrois	2	3	1			1		1	1	2	2	1		3		1	5			23
Aubepierre sur Aube						1								1						2
Auberive											1							1		2
Aujeurres										1										1
Aulnoy sur Aube																				0
Bay sur Aube									1	1										2
Blessonville															1				1	2
Bricon		2													1					5
Bugnières										1	1	1					1	1		3
Chalancy													1					1		2
Chateauvillain	3	1	3	1		3				1	2	2	2		1	1	5	4		29
Colmier le Bas																				0
Colmier le Haut																		1		1
Coupray						1								2		1				4
Cour l'Evêque			1							1	1	1								4
Dancevoir		1																		1
Faverolles							1											1	1	3
Germaines																				0
Giey sur Aujon	2																			2
Le Val d'Esnoms												1			1					2
Leffonds									1	1	2	1		2	1			1		9
Marac	1												1							2
Mouilleron																				0
Orges	1	1							1				1			1				5
Ormancey																				0
Perrogney les Fontaines										1										1
Poinsenot			1								1									2
Poinson les Grancey																				0
Praslay												1								1
Prauthoy	4	1	3						1	2	1	1	1	1			1	1		17
Richebourg			2										1							3
Rivière les Fosses	1																	1		2
Rochetaillée									1	2										3
Rouelles															1					1
Rouvres sur Aube																				0
St Loup sur Aujon		1										1								2
Ternat																				0
Vaillant											1									1
Vals des Tilles						1														1
Vauxbons											1									1
Vaux sous Aubigny	1		1							2		1			1		2	1	1	10
Villard Santenoge									2						1					3
Villiers les Aprey																				0
Villiers sur Suize												1	1						1	3
Vitry en Montagne																				0
Vivey																				0
Voisines									2						1					3
TOTAL Périmètre	15	10	12	1	0	8	1	1	10	15	14	15	7	11	8	3	18	11	2	162
Arrondissement Langres	60	45	59	7	2	55	15	10	29	59	49	56	27	46	23	23	86	57	35	743
Arrondissement Chaumont	68	56	73	12	4	61	18	14	42	64	51	64	41	85	31	31	111	80	43	949
HAUTE-MARNE	219	151	200	27	8	158	41	35	96	187	151	174	113	184	94	86	294	232	138	2588

**REPARTITION DES ENTREPRISES ARTISANALES DU PARC NATIONAL
PAR ACTIVITE ET PAR COMMUNE
AU 1ER JANVIER 2004**

1 - PERIMETRE DU PARC

	01	02	11	21	22	31	41	42	43	51	52	53	54	55	56	61	62	63	64	TOTAL
Aprey											1	2								3
Arbot						1														1
Arc en Barrois	2	3	1					1	1	2	2	1		3		1	5			22
Aubepierre sur Aube						1								1						2
Auberive											1							1		2
Aujeurres										1										1
Aulnoy sur Aube																				0
Bay sur Aube										1										1
Blessonville															1				1	2
Bricon		2													1		1	1		5
Bugnières										1	1	1	1							4
Chalancey																	1			1
Chateauvillain	3	1	3	1		3	1				2	2	2	1	1	1	5	4		30
Colmier le Bas																				0
Colmier le Haut																		1		1
Coupray						1					1									2
Cour l'Evêque			1							1	1	1								4
Dancevoir			1									1					1			3
Faverolles							1										1	1		3
Germaines																				0
Giey sur Aujon	2																			2
Le Val d'Esnois												1		1						2
Leffonds									1	1	1	3		2	1			1		10
Marac													1							1
Mouilleron																				0
Orges	1	1							1			1			1					5
Ormancey																				0
Perrogney les Fontaines										1										1
Poinsenot			1								1									2
Poinson les Grancey																				0
Praslay																				0
Prauthoy	4	1	3						1	2	1	1	1				1	1		16
Richebourg			2										1							3
Rivière les Fosses	1																			1
Rochetaillée									1	2										3
Rouelles															1					1
Rouvres sur Aube																				0
St Loup sur Aujon		1																		1
Ternat																				0
Vaillant											1									1
Vals des Tilles																				0
Vauxbons											1									1
Vaux sous Aubigny	1		1							2		1			1		2	1	1	10
Villard Santenoge	1				1			1							2	1	5		1	12
Villiers les Aprey													1	1						0
Villiers sur Suize						1												1		4
Vitry en Montagne																				0
Vivey															1					0
Voisines									2											3
TOTAL Périmètre	15	9	13	1	1	7	2	2	7	14	14	16	7	9	9	3	23	11	3	166
Arrondissement Langres	62	53	61	3	2	59	13	10	26	59	43	49	23	43	21	26	84	52	33	722
Arrondissement Chaumont	69	54	74	12	3	67	16	16	43	65	50	65	35	94	29	30	118	80	42	962
HAUTE-MARNE	218	157	204	23	7	173	37	38	92	192	142	170	100	192	78	80	302	222	132	2559

**REPARTITION DES ENTREPRISES ARTISANALES DU PARC NATIONAL
PAR ACTIVITE ET PAR COMMUNE
AU 1ER JANVIER 2003**

1 - PERIMETRE DU PARC

	01	02	11	21	22	31	41	42	43	51	52	53	54	55	56	61	62	63	64	TOTAL
Aprey											1	2								3
Arbot						1														1
Arc en Barrois	2	3	1					1	1	2	2	1		3		1	5			22
Aubepierre sur Aube						1								1						2
Auberive		2									1							1		4
Aujeurres										1										1
Aulnoy sur Aube																				0
Bay sur Aube										1										1
Blessonville																			1	1
Bricon	2	2													1		2	1		8
Bugnières										1	1	1	1							4
Chalancey																	1			1
Chateauvillain	2	1	3	1		3				1	3	2	2	1	1	1	4	3		28
Colmier le Bas																				0
Colmier le Haut																	1			1
Coupray						1					1									2
Cour l'Evêque			1							1	1	1								4
Dancevoir			1															1		2
Faverolles							1										1	1		3
Germaines																				0
Giey sur Aujon	2																			2
Le Val d'Esnoms												1		1						2
Leffonds									1	1	1	3		1				1		8
Marac																				0
Mouilleron																				0
Orges	1	1							1							2				5
Ormancey																				0
Perrogney les Fontaines										1										1
Poinsenot			1								1									2
Poinson les Grancey																				0
Praslay																				0
Prauthoy	4	1	3						1	2	1	1	1				1	1		16
Richebourg			2										1							3
Rivière les Fosses	1																			1
Rochetaillée									1	2										3
Rouelles															1					1
Rouvres sur Aube																				0
St Loup sur Aujon		1																		1
Ternat																				0
Vaillant																				0
Vals des Tilles											1									1
Vauxbons																				0
Vaux sous Aubigny	1		1							2		1			2		2	1	1	11
Villard Santenoge									1						1					2
Villiers les Aprey																				0
Villiers sur Suize						1						1	1					1		4
Vitry en Montagne																				0
Vivey																				0
Voisines									2						1					3
TOTAL Périmètre	15	11	13	1	0	7	1	1	8	15	14	14	6	8	8	2	18	10	2	154
Arrondissement Langres	60	56	58	4	2	57	14	11	24	62	44	50	23	45	18	23	84	47	35	717
Arrondissement Chaumont	69	56	74	14	3	70	17	17	42	64	50	65	37	98	25	27	121	77	46	972
HAUTE-MARNE	209	160	204	25	6	173	37	40	88	197	143	171	96	199	65	77	309	212	140	2551

**REPARTITION DES ENTREPRISES ARTISANALES DU PARC NATIONAL
PAR ACTIVITE ET PAR COMMUNE
AU 1ER JANVIER 2002**

1 - PERIMETRE DU PARC

	01	02	11	21	22	31	41	42	43	51	52	53	54	55	56	61	62	63	64	TOTAL
Aprey											1	2					1			4
Arbot						1														1
Arc en Barrois	2	3	1			1		1	1	2	2			3			5	1		22
Aubepierre sur Aube						1					1			1						3
Auberive		2									1							1		4
Aujeurres										1										1
Aulnoy sur Aube																				0
Bay sur Aube										1										1
Blessonville																			1	1
Bricon	2	2													1		2	1		8
Bugnières										1	1	1	1							4
Chalancey																				1
Chateauvillain	2	1	3	1		3				1	3	1	2	1	1	1	4	3		27
Colmier le Bas																				0
Colmier le Haut																				1
Coupray						1					1									2
Cour l'Evêque			1							1	1	1								4
Dancevoir			1															1		2
Faverolles						2														2
Germaines																				0
Giey sur Aujon	2																			2
Le Val d'Esnom												1		1						2
Leffonds									1	1	1	3			1			1		8
Marac	1																			1
Mouilleron																				0
Orges	1	1							1							2				5
Ormancey																				0
Perrogney les Fontaines										1										1
Poinsenot			1								1									2
Poinson les Grancey																				0
Praslay																				0
Prauthoy	2	1	3						1	2	1	1	1				1	1		14
Richebourg			1										1							2
Rivière les Fosses	1									1										2
Rochetaillée									1	2										3
Rouelles															1					1
Rouvres sur Aube																				0
St Loup sur Aujon		1																		1
Ternat																				0
Vaillant											1									1
Vals des Tilles																				0
Vauxbons																				0
Vaux sous Aubigny	1		1							2		1			2		2	1	1	11
Villard Santenoge									1						1					2
Villiers les Aprey																				0
Villiers sur Suize						1						1	1					1		4
Vitry en Montagne																				0
Vivey																				0
Voisines									1			1			1					3
TOTAL Périmètre	14	11	12	1	0	10	0	1	7	16	15	13	6	7	9	1	18	10	2	153
Arrondissement Langres	58	55	61	3	2	53	15	9	23	67	45	51	21	49	18	22	86	47	35	720
Arrondissement Chaumont	71	54	73	15	3	75	16	18	41	64	54	60	35	92	25	27	120	77	41	961
HAUTE-MARNE	207	156	200	27	6	177	38	39	83	202	150	164	90	197	63	77	312	211	137	2536

ANNEXE 7 bis

**REPARTITION DES ENTREPRISES ARTISANALES DU PARC NATIONAL
PAR ACTIVITE ET PAR COMMUNE
AU 1ER JANVIER 2010**

2 - PERIMETRE DU PARC ELARGI

	01	02	11	21	22	31	41	42	43	51	52	53	54	55	56	61	62	63	64	TOTAL
Aizanville											1									1
Autreville sur la Renne										4		1	4				1			10
Baissey			1			1							1							3
Beauchemin												1								1
Braux le Chatel											1									1
Buxieres les Villiers												1		1						2
Chaumont	27	28	8	5	1	9	9	9	14	9	15	12	11	28	4	9	50	42	32	322
Cirfontaines en Azois			1									1								2
Courcelles en Montagne										1		1			1				1	4
Dinteville																				0
Dommarien												1								1
Flagey												1								1
Foulain	1	3	1				3				1	3		1		1	1	1	1	17
Isômes										1			1	2						4
Lanty sur Aube										1					1					2
Latrecey Ormoy sur Aube	1						1			2		1			1					6
Leuchey																				0
Mardor																				0
Marnay sur Marne		1	2																	3
Montsaugéon						1														1
Neuilly sur Suize											1	1		2						4
Noidant le Rocheux						1							1				1			3
Occey									1				1						1	3
Orcevaux												1								1
Perrancey les Vieux Moulins						1		1			1						2	1		6
Pont la Ville																				0
Rolampont	2	2	5	1				1	2	3	1	1	3	1	1	3	4	2		32
St-Broingt les Fosses											1			1						2
St Ciergues											1									1
St -Martin les Langres																				0
Semoutiers Montsaon		1											2		2					5
Silvarouvres																				0
Thivet						1								1			1			3
Vaudremont																				0
Vesaignes sur Marne			1			1				1	2									5
Vesvres sous Chalancey																				0
Villegusien le Lac	1		1		1	1		1	2					1	2	1	3		1	15
Villiers le Sec	2		1						1		1			2			3	1		11
TOTAL Périmètre	34	35	21	6	2	16	13	12	20	22	26	26	24	40	12	14	66	47	36	472
Arrondissement Langres	56	48	56	8	3	63	15	13	28	57	45	55	25	40	22	25	82	65	38	744
Arrondissement Chaumont	68	64	68	11	3	58	19	6	44	70	59	59	42	74	31	31	112	86	46	951
HAUTE-MARNE	210	173	193	28	7	158	45	28	100	201	170	175	113	186	93	91	307	245	157	2680

**REPARTITION DES ENTREPRISES ARTISANALES DU PARC NATIONAL
PAR ACTIVITE ET PAR COMMUNE
AU 1ER JANVIER 2009**

2 - PERIMETRE DU PARC ELARGI

	01	02	11	21	22	31	41	42	43	51	52	53	54	55	56	61	62	63	64	TOTAL
Aizanville											1									1
Autreville sur la Renne										3		1	2				1			7
Baissey			1				1					1	1							4
Beauchemin												1								1
Braux le Chatel											1				1					2
Buxieres les Villiers												1		1						2
Chaumont	26	23	9	6	1	10	6	5	13	8	16	14	10	30	3	10	51	42	33	316
Cirfontaines en Azois			1									1								2
Courcelles en Montagne										1		1			1				1	4
Dinteville																				0
Dommarien																				0
Flagey												1								1
Foulain	1	3	1					3			1	4		1		1	1	1	1	18
Isômes										1			1	1						3
Lanty sur Aube										1					1					2
Latrecey Ormoy sur Aube	1							1	3			1			1					7
Leuchey																	1			1
Mardor																				0
Marnay sur Marne		1	2																	3
Montsaugéon							1													1
Neuilly sur Suize														2						2
Noidant le Rocheux							1						1				1			3
Occey									1					1					1	3
Orcevaux													1							1
Perrancey les Vieux Moulins							1	1			1						2	1		6
Pont la Ville																				0
Rolampont	2	2	5	1				1	2	3	1	1	3	2	1	3	4	2		33
St-Broingt les Fosses													1	1						2
St Ciergues											2									2
St-Martin les Langres																				0
Semoutiers Montsaon		1											2		1					4
Silvarouvres																				0
Thivet							1		1					1			1			4
Vaudremont																				0
Vesaignes sur Marne			1				1			1	2									5
Vesvres sous Chalancey																				0
Villegusien le Lac	1		1		1	1		1	1					2	2	1	4		2	17
Villiers le Sec	2								1				2	2			3	1		11
TOTAL Périmètre	33	30	21	7	2	17	6	8	23	21	25	28	24	43	11	15	69	47	38	468
Arrondissement Langres	60	50	57	10	2	65	15	11	29	60	46	57	25	44	21	25	86	65	40	768
Arrondissement Chaumont	68	60	68	11	3	59	19	7	43	66	58	62	45	78	28	31	114	88	47	955
HAUTE-MARNE	217	164	194	28	6	161	44	27	100	200	165	181	120	191	86	93	312	247	154	2690

**REPARTITION DES ENTREPRISES ARTISANALES DU PARC NATIONAL
PAR ACTIVITE ET PAR COMMUNE
AU 1ER JANVIER 2008**

2 - PERIMETRE DU PARC ELARGI

	01	02	11	21	22	31	41	42	43	51	52	53	54	55	56	61	62	63	64	TOTAL
Aizanville											1									1
Autreville sur la Renne								1		3		2	2				1		1	10
Baissey			1				1						1							3
Beauchemin												1								1
Braux le Chatel											1				1					2
Buxieres les Villiers												1		1						2
Chaumont	31	21	8	6	1	10	6	7	14	11	16	13	9	31	3	9	52	41	33	322
Cirfontaines en Azois			1									1					1			3
Courcelles en Montagne												1			1				1	3
Dinteville																				0
Dommarien												1								1
Flagey												1								1
Foulain	1	3							3		1	3			1		1		1	15
Isômes										1			1	1						3
Lanty sur Aube										1					1					2
Latrecey Ormoy sur Aube	1								1	3		1			1		1			8
Leuchey										1								1		2
Mardor																				0
Marnay sur Marne		1	2																1	4
Montsaugeon							1													1
Neuilly sur Suize											2									2
Noidant le Rocheux							1						1							2
Occey									1					1					1	3
Orcevaux												1								1
Perrancey les Vieux Moulins							1	1			1	1					2	1		7
Pont la Ville																				0
Rolampont	2	2	4	1				1	2	3	2	1	2	2	1	2	4	2		31
St-Broingt les Fosses											1			1						2
St Ciergues											1									1
St-Martin les Langres															1					1
Semoutiers Montsaon		1											2		1					4
Silvarouvres																				0
Thivet					1	1								1			1			4
Vaudremont																				0
Vesaignes sur Marne			1				1			1	2									5
Vesvres sous Chalancey																				0
Villegusien le Lac	1		1		1	1		1	1					1	2	1	4		1	15
Villiers le Sec	1								1				2	2			3	1		10
TOTAL Périmètre	37	28	18	7	3	17	6	11	23	24	28	28	21	41	12	13	70	46	39	472
Arrondissement Langres	64	41	59	9	2	59	16	11	27	55	47	58	27	44	24	25	87	61	37	753
Arrondissement Chaumont	73	57	70	11	4	64	17	13	42	65	59	59	42	82	34	28	112	87	44	963
HAUTE-MARNE	226	149	199	29	7	161	43	33	97	188	164	176	116	190	101	88	309	245	146	2667

**REPARTITION DES ENTREPRISES ARTISANALES DU PARC NATIONAL
PAR ACTIVITE ET PAR COMMUNE
AU 1ER JANVIER 2007**

2 - PERIMETRE DU PARC ELARGI

	01	02	11	21	22	31	41	42	43	51	52	53	54	55	56	61	62	63	64	TOTAL
Aizanville																				0
Autreville sur la Renne								1		4		2	1				1		1	10
Baissey			1			1							1							3
Beauchemin												1								1
Braux le Chatel											1				1					2
Buxieres les Villiers							1					1		1						3
Chaumont	31	18	9	6	1	10	6	7	13	9	15	16	8	29	2	11	49	38	29	307
Cirfontaines en Azois			1									2					1			4
Courcelles en Montagne												1			1				1	3
Dinteville																				0
Dommarien												1								1
Flagey												1								1
Foulain	1	3						3		1	2			1		1		1	1	14
Isômes										1			1	1						3
Lanty sur Aube										1					1					2
Latrecey Ormoy sur Aube	1								1	3					1		1			7
Leuchey										1							1			2
Mardor																				0
Marnay sur Marne		1	1																1	3
Montsaugeon						1														1
Neuilly sur Suize										1				2						3
Noidant le Rocheux						1							1				1			3
Occey									1					1					1	3
Orcevaux												1								1
Perrancey les Vieux Moulins						1		1			1						1			4
Pont la Ville																				0
Rolampont	2	2	4	1				1	1	3	3	1	2	2	3	2	4	2		33
St-Broingt les Fosses											1			1						2
St Ciergues																				0
St-Martin les Langres															1					1
Semoutiers Montsaon		1											2	1	1				1	6
Silvarouvres																				0
Thivet					1	1								1			1			4
Vaudremont										1		1								2
Vesaignes sur Marne			1			1				1	2									5
Vesvres sous Chalancey											1									1
Villegusien le Lac	1		1		1	1		1	1					1	2	1	4		1	15
Villiers le Sec	2								1				2	2			3	1		11
TOTAL Périmètre	38	25	18	7	3	17	7	11	21	25	25	30	19	42	13	15	67	42	36	461
Arrondissement Langres	60	48	59	5	2	56	16	11	29	55	52	57	27	45	24	24	87	60	35	752
Arrondissement Chaumont	73	54	72	10	4	60	19	16	39	66	56	61	39	83	28	31	106	82	42	941
HAUTE-MARNE	220	151	197	23	8	156	44	38	96	184	162	172	112	185	96	88	297	236	140	2605

**REPARTITION DES ENTREPRISES ARTISANALES DU PARC NATIONAL
PAR ACTIVITE ET PAR COMMUNE
AU 1ER JANVIER 2006**

2 - PERIMETRE DU PARC ELARGI

	01	02	11	21	22	31	41	42	43	51	52	53	54	55	56	61	62	63	64	TOTAL	
Aizanville																					0
Autreville sur la Renne								1		3		2	1				1		1		9
Baissey			1			1							1								3
Beauchemin																					0
Braux le Chatel											1				1						2
Buxieres les Villiers							1					1		1							3
Chaumont	27	20	9	6	1	8	6	5	15	10	11	15	8	27	3	11	51	37	28		298
Cirfontaines en Azois			1									2					1				4
Courcelles en Montagne												1			1						2
Dinteville																					0
Dommarien												1									1
Flagey																					0
Foulain	1	3				1			3		1	2		1		1		1	1	1	15
Isômes										1			1	1							3
Lanty sur Aube										1					1						2
Latrecey Ormoy sur Aube	1								1	3				1	1						7
Leuchey										1								1			2
Mardor																					0
Marnay sur Marne		1	1																	1	3
Montsaugéon						1															1
Neuilly sur Suize										1				2							3
Noidant le Rocheux						2							1				1				4
Occey									1				1						1		3
Orcevaux												1									1
Perrancey les Vieux Moulins								1			1						1				3
Pont la Ville																					0
Rolampont	2	1	4	1					1	3	3	2	2	2	2	1	4	2			30
St-Broingt les Fosses											1			1							2
St Ciergues																					0
St -Martin les Langres																					0
Semoutiers Montsaon													1	2	1					1	5
Silvarouvres																					0
Thivet		1				1								1			1				4
Vaudremont										1		1									2
Vesaignes sur Marne			1			1				1	1										4
Vesvres sous Chalancey																					0
Villegusien le Lac	1		1		1			1	1						2	1	4			1	13
Villiers le Sec	2								1				2	1			2	1	1	1	10
TOTAL Périmètre	34	26	18	7	2	15	7	8	23	25	19	28	18	40	12	14	67	41	35	439	
Arrondissement Langres	60	45	59	7	2	55	15	10	29	59	49	56	27	46	23	23	86	57	35	743	
Arrondissement Chaumont	68	56	72	12	4	61	18	14	42	64	51	64	41	85	31	31	111	80	43	948	
HAUTE-MARNE	219	151	199	27	8	157	41	35	96	187	151	174	113	184	94	86	294	230	138	2584	

**REPARTITION DES ENTREPRISES ARTISANALES DU PARC NATIONAL
PAR ACTIVITE ET PAR COMMUNE
AU 1ER JANVIER 2005**

2 - PERIMETRE DU PARC ELARGI

	01	02	11	21	22	31	41	42	43	51	52	53	54	55	56	61	62	63	64	TOTAL
Aizanville																				0
Autreville sur la Renne								1		3		2	1				1		1	9
Baissey			2			1							1							4
Beauchemin																				0
Braux le Chatel											1				1					2
Buxieres les Villiers							1					1		1						3
Chaumont	25	16	11	7	1	9	6	7	16	9	14	14	9	27	2	11	53	37	27	301
Cirfontaines en Azois			1									2								3
Courcelles en Montagne															1				1	2
Dinteville																				0
Dommarien												1								1
Flagey																				0
Foulain	1	3				1			3		2	2		1		1	1	1	1	17
Isômes										1			1	1						3
Lanty sur Aube										1					1					2
Latrecey Ormoy sur Aube	1								1	3				1	1					7
Leuchey										1								1		2
Mardor																				0
Marnay sur Marne		1	1												1				1	4
Montsaugeon																				0
Neuilly sur Suize										1	1			2						4
Noidant le Rocheux						2							1				1			4
Occey									1				1						1	3
Orcevaux												1								1
Perrancey les Vieux Moulins								1			1						1			3
Pont la Ville																				0
Rolampont	2	1	3	1					1	3	3	2	1	1	1	1	3	2	1	26
St-Broingt les Fosses														1						1
St Ciergues																	1			1
St -Martin les Langres																				0
Semoutiers Montsaon											1		1	2	1				1	6
Silvarouvres																				0
Thivet					1	1											1			3
Vaudremont												1								1
Vesaignes sur Marne			1			1				1	2									5
Vesvres sous Chalancey											1									1
Villegusien le Lac	1		1		1			1	1						2	1	4		1	13
Villiers le Sec	2								1			1	2	2			2	1	1	12
TOTAL Périmètre	32	21	20	8	3	15	7	10	24	23	26	27	18	39	11	14	69	41	36	444
Arrondissement Langres	60	45	59	7	2	55	15	10	29	59	49	56	27	46	23	23	86	57	35	743
Arrondissement Chaumont	68	56	73	12	4	61	18	14	42	64	51	64	41	85	31	31	111	80	43	949
HAUTE-MARNE	219	151	200	27	8	158	41	35	96	187	151	174	113	184	94	86	294	232	138	2588

**REPARTITION DES ENTREPRISES ARTISANALES DU PARC NATIONAL
PAR ACTIVITE ET PAR COMMUNE
AU 1ER JANVIER 2004**

2 - PERIMETRE DU PARC ELARGI

	01	02	11	21	22	31	41	42	43	51	52	53	54	55	56	61	62	63	64	TOTAL
Aizanville																				0
Autreville sur la Renne								1		3		2	1				1		1	9
Baissey			2			1	1						1							5
Beauchemin																				0
Braux le Chatel																				0
Buxieres les Villiers							1					1		1						3
Chaumont	24	14	10	6	1	11	6	8	17	10	12	14	9	30	2	13	59	37	28	311
Cirfontaines en Azois			1									2								3
Courcelles en Montagne															1				1	2
Dinteville																				0
Dommarien												1								1
Flagey																				0
Foulain	1	3				1			3		1	2		1		1	1	1	1	16
Isômes										1			1	1						3
Lanty sur Aube										1					1					2
Latrecey Ormoy sur Aube	1								1	3				1	1					7
Leuchey																	1			1
Mardor																				0
Marnay sur Marne		1	1												1				1	4
Montsaugéon																				0
Neuilly sur Suize										1	1			2						4
Noidant le Rocheux						2											1			3
Occey									1				1						1	3
Orcevaux												1								1
Perrancey les Vieux Moulins								1			1						1			3
Pont la Ville																				0
Rolampont	2	1	4					1	1	4	3	2	1	2	1	1	3	2	1	29
St-Broingt les Fosses														1						1
St Ciergues																	1			1
St-Martin les Langres																				0
Semoutiers Montsaon											1	1		2	1				1	6
Silvarouvres																				0
Thivet						1											1			2
Vaudremont												1								1
Vesaignes sur Marne			1			1					2									4
Vesvres sous Chalançey																				0
Villegusien le Lac											1									1
Villiers le Sec	2								1			1	2	2			2	1	1	12
TOTAL Périmètre	30	19	19	6	1	17	8	11	24	23	22	28	16	43	8	15	71	41	36	438
Arrondissement Langres	62	53	61	3	2	59	13	10	26	59	43	49	23	43	21	26	84	52	33	722
Arrondissement Chaumont	69	54	74	12	3	67	16	16	43	65	50	65	35	94	29	30	118	80	42	962
HAUTE-MARNE	218	157	204	23	7	173	37	38	92	192	142	170	100	192	78	80	302	222	132	2559

**REPARTITION DES ENTREPRISES ARTISANALES DU PARC NATIONAL
PAR ACTIVITE ET PAR COMMUNE
AU 1ER JANVIER 2003**

2 - PERIMETRE DU PARC ELARGI

	01	02	11	21	22	31	41	42	43	51	52	53	54	55	56	61	62	63	64	TOTAL
Aizanville																				0
Autreville sur la Renne						2		1		2		3							1	9
Baissey			2			1	1						1							5
Beauchemin																				0
Braux le Chatel																				0
Buxieres les Villiers							1							1					1	3
Chaumont	25	14	10	9	1	12	7	8	18	10	12	18	10	30	1	11	61	36	29	322
Cirfontaines en Azois			1									2								3
Courcelles en Montagne															1					1
Dinteville																				0
Dommarien												1								1
Flagey																				0
Foulain	1	3				1			3		1	1		1		1	1	1	1	15
Isômes										1			1	1						3
Lanty sur Aube										1					1					2
Latrecey Ormoy sur Aube	1								1	3				1	1		1			8
Leuchey																				0
Mardor																	1			1
Marnay sur Marne		1	1								1				1				1	5
Montsaugeon																				0
Neuilly sur Suize										1	1			2						4
Noidant le Rocheux						2											1			3
Occey																				0
Orcevaux												1								1
Perrancey les Vieux Moulins											1						1			2
Pont la Ville														1						1
Rolampont	2	1	3				1	1	1	4	3	2	1	2	1	1	3	2	1	29
St-Broingt les Fosses														1						1
St Ciergues																	1			1
St -Martin les Langres																				0
Semoutiers Montsaon											1		1	1	1					4
Silvarouvres																				0
Thivet						1														1
Vaudremont																				0
Vesaignes sur Marne			1			1					2									4
Vesvres sous Chalancey																				0
Villegusien le Lac	1				1			1							1	1	5		1	11
Villiers le Sec	2	1	1								1	1	3	3	1		2	1	1	17
TOTAL Périmètre	32	20	19	9	2	20	10	11	23	22	23	29	17	44	9	14	77	40	36	457
Arrondissement Langres	60	56	58	4	2	57	14	11	24	62	44	50	23	45	18	23	84	47	35	717
Arrondissement Chaumont	69	56	74	14	3	70	17	17	42	64	50	65	37	98	25	27	121	77	46	972
HAUTE-MARNE	209	160	204	25	6	173	37	40	88	197	143	171	96	199	65	77	309	212	140	2551

**REPARTITION DES ENTREPRISES ARTISANALES DU PARC NATIONAL
PAR ACTIVITE ET PAR COMMUNE
AU 1ER JANVIER 2002**

2 - PERIMETRE DU PARC ELARGI

	01	02	11	21	22	31	41	42	43	51	52	53	54	55	56	61	62	63	64	TOTAL
Aizanville																				0
Autreville sur la Renne						3		1		1		3							1	9
Baissey			2			1	1						1							5
Beauchemin																				0
Braux le Chatel											1									1
Buxieres les Villiers							1					1			1					3
Chaumont	25	15	9	8	1	13	7	9	18	10	14	18	8	29	1	12	57	38	27	319
Cirfontaines en Azois			1			1						2								4
Courcelles en Montagne															1				1	2
Dinteville																				0
Dommarien												1								1
Flagey																				0
Foulain	2	1			1			1		2		3	3	1	1	1	1	2		19
Isômes										1			1	1						3
Lanty sur Aube										1					1					2
Latrecey Ormoy sur Aube	1					1			1	3				1	1		1			9
Leuchey																	1			1
Mardor																				0
Marnay sur Marne		1	1								1				1				1	5
Montsaugéon																				0
Neuilly sur Suize										1	1			2						4
Noidant le Rocheux						2											2	1		5
Occey																				0
Orcevaux												1								1
Perrancey les Vieux Moulins											1						1			2
Pont la Ville																				0
Rolampont	2	1	3				1		1	5	2	2	1	2	1		3	2	1	27
St-Broingt les Fosses														1						1
St Ciergues																				0
St-Martin les Langres																				0
Semoutiers Montsaon											1		1	1	1					4
Silvarouvres																				0
Thivet																				0
Vaudremont																				0
Vesaignes sur Marne			1			2					1									4
Vesvres sous Chalancey																				0
Villegusien le Lac	1				1			1							1	1	5		1	11
Villiers le Sec	2	1	1								1	1	3	3	1		2	1	1	17
TOTAL Périmètre	33	19	18	8	3	23	10	12	20	24	23	32	18	42	10	14	73	44	33	459
Arrondissement Langres	58	55	61	3	2	53	15	9	23	67	45	51	21	49	18	22	86	47	35	720
Arrondissement Chaumont	71	54	73	15	3	75	16	18	41	64	54	60	35	92	25	27	120	77	41	961
HAUTE-MARNE	207	156	200	27	6	177	38	39	83	202	150	164	90	197	63	77	312	211	137	2536